



PREFEITURA MUNICIPAL DE CATARINA

RUA JOSÉ RODRIGUES PEREIRA NETO, 280 – CENTRO.

CEP: 63.595 – 000 - Catarina – CE - <http://www.catarina.ce.gov.br/> - Fone/Fax: (88) 3556-1167

CNPJ.: – 07.540.925 \ 0001-74 - CGF – 06.920.243-5

LEI MUNICIPAL Nº 507/2019

**DISPÕE SOBRE DENOMINAÇÃO DE
LOGRADOURO NO BAIRRO CANAFISTULA DA
CIDADE DE CATARINA E DÁ OUTRAS
PROVIDÊNCIAS.**


O Senhor **THIAGO PAES DE ANDRADE RODRIGUES**, Prefeito Municipal de Catarina, Estado do Ceará, no uso das atribuições que lhe são asseguradas pela legislação em vigor, FAÇO SABER que a CÂMARA MUNICIPAL DE CATARINA aprovou e eu sanciono a seguinte:

LEI

Art. 1º - Fica o logradouro situado no Bairro Canafistula na cidade de Catarina, denominado de **RUA CARMINA DOMINGUES NOGUEIRA**, conforme Memorial Descritivo e Mapa da Localidade no anexo I desta Lei.

Art. 2º - Esta lei entrará em vigor na data de sua publicação.

Gabinete do Prefeito Municipal de Catarina, em 10 de outubro de 2019.


THIAGO PAES DE ANDRADE RODRIGUES
PREFEITO MUNICIPAL



PREFEITURA MUNICIPAL DE CATARINA

RUA JOSÉ RODRIGUES PEREIRA NETO, 280 – CENTRO.

CEP: 63.595 – 000 - Catarina – CE - <http://www.catarina.ce.gov.br/> - Fone/Fax: (88) 3556-1167

CNPJ.: – 07.540.925 \ 0001-74 - CGF – 06.920.243-5

ANEXO I

Lei Municipal 507/2019 de 10 de outubro de 2019.

- Memorial Descritivo.
- Mapa da Localidade.

f

MEMORIAL DESCRITIVO

Imóvel : DESCRIÇÃO PERIMÉTRICA DE RUA PARA NOMEAÇÃO
Proprietário : PREFEITURA MUNICIPAL DE CATARINA CEARÁ
Município : CATARINA U.F: CE - BR
Comarca : CATARINA-CE
Comprimento (m) : 214,47m
Largura (m) : 7,00m

Uma Rua localizada no Bairro Canafístula, com seu início na margem esquerda da CE-277, com sentido norte/sul contendo a seguinte descrição de coordenadas UTM, distâncias e azimutes abaixo.

Inicia-se a descrição deste perímetro no vértice -V-0001, de coordenadas N 9.321.852,15m e E 401.832,92m; deste segue, com azimute de $183^{\circ}36'38,02''$ por uma distância de 215,99m até o vértice -V-0002, de coordenadas N 9.321.636,59m e E 401.819,32m; deste segue, com azimute de $65^{\circ}21'25,98''$ por uma distância de 7,00m até o vértice -V-0003, de coordenadas N 9.321.639,51m e E 401.825,69m; deste segue, com azimute de $3^{\circ}51'07,52''$ por uma distância de 212,96m até o vértice -V-0004, de coordenadas N 9.321.851,99m e E 401.840,00m; deste segue, com azimute $271^{\circ}20'11,61''$ por uma distância de 7,00m até o vértice -V-0001, ponto inicial da descrição deste perímetro.

Concluindo assim uma Rua com 214,47m de comprimento com 7,00m de largura.

Segue planta georreferenciada contendo os vértices e demais elementos para sua devida localização.

CATARINA CE, 10/01/2020

Johnathas Roberto da S. Gomes

Responsável Técnico: JOHNATHAS ROBERTO DA SILVA GOMES
TÉCNICO EM AGRIMENSURA - CFT-BR: n° 0116511133-0

f

ANEXO II

Lei Municipal 507/2019 de 10 de outubro de 2019.

Biografia

Carmina Domingues Nogueira, nasceu em 21 de setembro de 1921, em Canafístula, Catarina. Primogênita de cinco filhos, filha de Antônio Domingues dos Santos e Maria Araújo Chaves.

No dia 20 de março de 1944, casou-se com o fazendeiro Francisco Esmerindo Nogueira, na qual foram morar no Sítio Buenos Aires, Catarina. Desse matrimônio geraram-se 16 filhos, 08 filhos (*in memoriam*) e 08 vivos, no dia 30 de maio de 1985, ficou viúva.

Uma mulher sempre dedicada ao lar e a família, com situação econômica estável, sempre partilhando e incentivando na educação dos filhos e nos trabalhos cotidianos dos afazeres. Acolhia com dedicação todos que adentravam a sua casa.

Sempre motivou seus filhos na área da educação, na boa convivência com o próximo e nas boas amizades, era um sustentáculo na defesa da família e da religião, frequentadora assídua da Igreja e devota de São José. No dia 25 de setembro de 1987, veio a falecer, com 66 anos de idade.

f

E=402.100

E=402.200

E=402.300

E=402.400

COORDENADAS (GEOGRAFICAS)		
metros)	Latitude	Longitude
832,92	6°8'04,01" S	39°53'13,97" W
819,32	6°8'11,03" S	39°53'14,43" W
825,69	6°8'10,93" S	39°53'14,22" W
840,00	6°8'04,01" S	39°53'13,74" W

SISTEMA DE COORDENADAS PLANAS UTM

DATUM OFICIAL - SIRGAS2000
 MERIDIANO CENTRAL 39 ° WGr
 LATITUDE = 6°8'03,992"S
 LONGITUDE = 39°53'13,865"W
 UTM N = 9.321.852,635 m
 UTM E = 401.836,221 m
 K=Fator de Escala = 0,999718477
 Data = 29/08/2019
 c=convergência meridiana = 0°5'41,302"
 d=declinação magnética = X
 ad=variação anual da declinação magnética = X

N=9.321.900

N=9.321.800

N=9.321.700

N=9.321.600

N=9.321.500

PLANTA DO IMÓVEL FL ÚNICA

Imóvel: **DESCRIÇÃO PERIMÉTRICA DE RUA PARA NOMEAÇÃO**
 Proprietário: **PREFEITURA MUNICIPAL DE CATARINA CEARÁ**
 Município: **CATARINA**
 Comarca: **SIRGAS2000**
 Estado (UF): **CE**
 Data: **10/01/2020**
 Escala: **1:2000**

Áreas e Perímetros:

Área:
1.420,19m²

Perímetro (m):
443,04 m

CONVENÇÕES

- CORREGOS/RIOS E OU RIBEIRÕES
- ÁREA DE RESERVA LEGAL
- ÁREA DE PRESERVAÇÃO PERMANENTE
- CERCA DIVISA
- ESTRADA
- VERTICE

SIRGAS 2000
 FUSO 24S
 MERIDIANO 39°W

ASSINATURAS

PREFEITURA MUNICIPAL DE CATARINA CEARÁ
 07.540.925/0001-74

Resp. Téc: *Johnathas Roberto da Silva Gomes*
 TÉCNICO EM AGRIMENSURA - CFT-BR nº 011651133-0

E=402.100

E=402.200

E=402.300

E=402.400

E=401.700

E=401.800

E=401.900

E=402.000

LADOS		AZIMUTES	DISTANCIA (m)	COORDENADAS (UTM)	
Vértices	Vértices			N (metros)	E (metros)
-V-0001	-V-0002	183°36'38,02"	215,99	9.321.852,15	401.800
-V-0002	-V-0003	65°21'25,98"	7,00	9.321.636,59	401.800
-V-0003	-V-0004	3°51'07,52"	212,96	9.321.639,51	401.800
-V-0004	-V-0001	271°20'11,61"	7,00	9.321.851,99	401.800

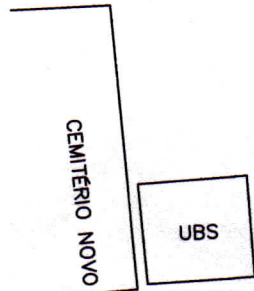
N=9.321.900

N=9.321.800

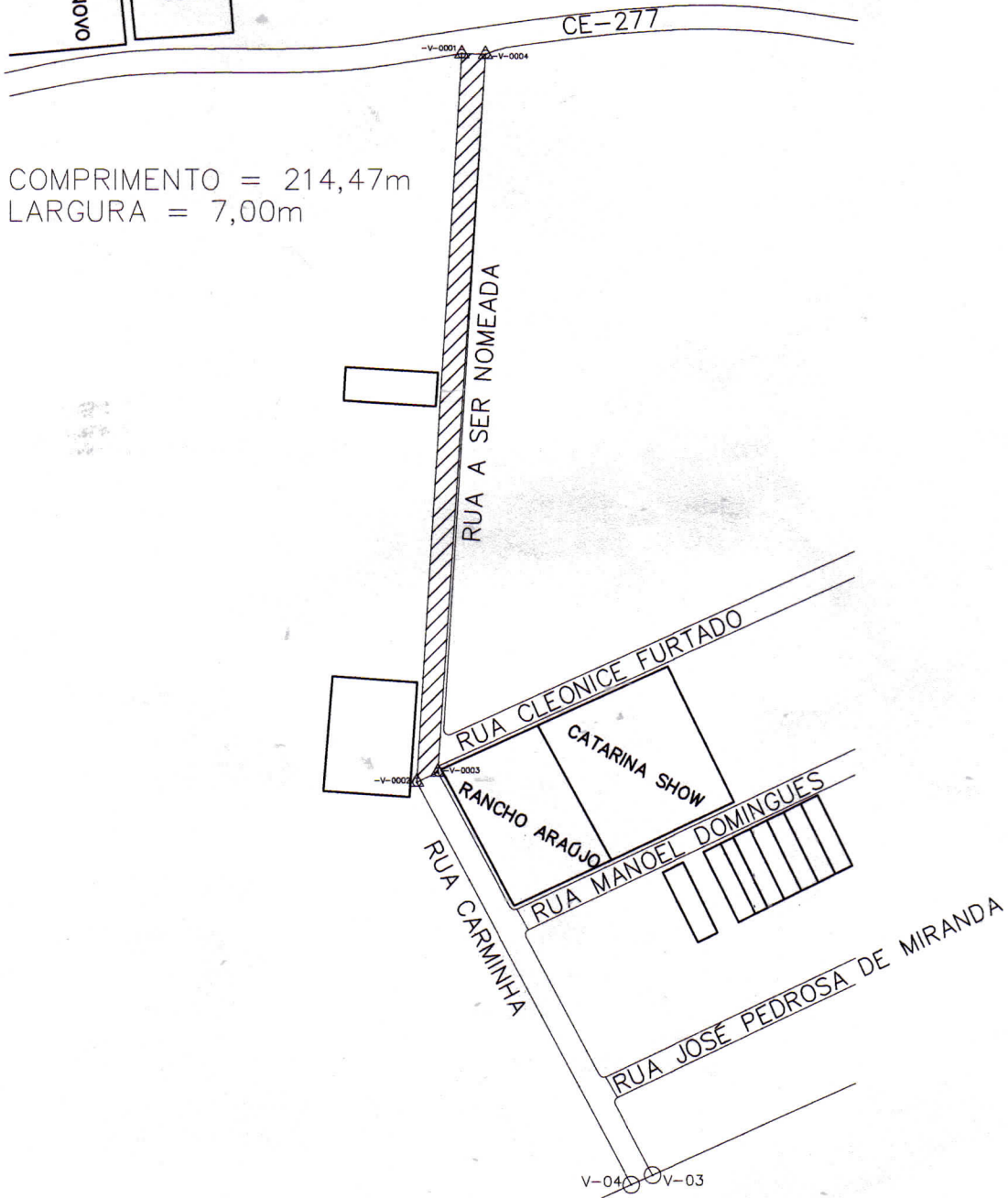
N=9.321.700

N=9.321.600

N=9.321.500



COMPRIMENTO = 214,47m
 LARGURA = 7,00m



Escala Gráfica



E=401.700

E=401.800

E=401.900

E=402.000



CÂMARA MUNICIPAL DE CATARINA

RUA JOSÉ RODRIGUES PEREIRA NETO, 327- BAIRRO CENTRO.
CATARINA - CEARÁ - CEP.: 63.595 - 000 e-mail-camara.catarina@hotmail.com
FONE / FAX.: (0 x x 88) - 3556 - 1375 - CNPJ.: 07.185.247/0001-79

CÂMARA MUNICIPAL DE CATARINA
RECEBIMENTO

Recebi em: 25 de 07 de 2019

ÀS: 08:55 horas.

DOC.: PROJ. IND. Nº. 011/2019

Roquelina Chaves Pessoa
DIRETOR DE SECRETARIA

PROJETO DE INDICAÇÃO Nº. 011/2019

Senhores Vereadores,

O Vereador que esta subscreve, vem à presença de Vossas Senhorias, solicitar que se designe encaminhar ao Excelentíssimo Senhor Prefeito Municipal, Thiago Paes de Andrade Rodrigues, a seguinte indicação:

Indico ao Senhor Prefeito Municipal, ouvido o plenário, a denominação de Rua com o nome Carmina Domingues Nogueira.

JUSTIFICATIVA

A Indicação parte deste Vereador para que possa ser feita homenagem à pessoa de Carmina Domingues Nogueira, denominando a nova Rua que localiza-se no Bairro onde a mesma nasceu, próximo ao Clube Catarina Show, no Bairro Canafístula.

Carmina Domingues Nogueira, nasceu em 21 de setembro de 1921, em Canafístula, Catarina. Primogênita de cinco filhos, filha de Antônio Domingues dos Santos e Maria Araújo Chaves.

No dia 20 de março de 1944, casou-se com o fazendeiro Francisco Esmerindo Nogueira, na qual foram morar no Sítio Buenos Aires, Catarina. Desse matrimônio geraram-se 16 filhos, 08 filhos (*in memoriam*) e 08 vivos, no dia 30 de maio de 1985, ficou viúva.

Uma mulher sempre dedicada ao lar e a família, com situação econômica estável, sempre partilhando e incentivando na educação dos filhos e nos trabalhos cotidianos dos afazeres. Acolhia com dedicação todos que adentravam a sua casa.

Sempre motivou seus filhos na área da educação, na boa convivência com o próximo e nas boas amizades, era um sustentáculo na defesa da família e da religião, frequentadora assídua da Igreja e devota de São José. No dia 25 de setembro de 1987, veio a falecer, com 66 anos de idade.

Como forma de homenagem justa a família e aos amigos que por aqui ficaram é que proponho a aprovação pelo Legislativo e Executivo da presente indicação.

Paço da Câmara Municipal de Catarina, 25 de fevereiro de 2019.

CÂMARA MUNICIPAL DE CATARINA PROJ. INDICAÇÃO Nº. 011/2019 APROVADO EM: <u>27/03/2019</u> <u>Roquelina Chaves Pessoa</u> DIRETOR DE SECRETARIA

Antônio Fernando Araújo Rodrigues
Antônio Fernando Araújo Rodrigues
Vereador