

LEI MUNICIPAL Nº 505/2019

***DISPÕE SOBRE DENOMINAÇÃO DE
LOGRADOURO DO BAIRRO CONHECIDO POR
PACAEMBU DA CIDADE DE CATARINA E DÁ
OUTRAS PROVIDÊNCIAS.***

O Senhor **THIAGO PAES DE ANDRADE RODRIGUES**, Prefeito Municipal de Catarina, Estado do Ceará, no uso das atribuições que lhe são asseguradas pela legislação em vigor, FAÇO SABER que a CÂMARA MUNICIPAL DE CATARINA aprovou e eu sanciono a seguinte:

LEI

Art. 1º - Fica o logradouro situado no Bairro popularmente conhecido por Pacaembu na cidade de Catarina, denominado de RUA ASSEMBLEIA DE DEUS, conforme Memorial Descritivo e Mapa da Localidade nos anexos desta Lei.

Art. 2º - Esta lei entrará em vigor na data de sua publicação.

Gabinete do Prefeito Municipal de Catarina, em 16 de setembro de 2019.


THIAGO PAES DE ANDRADE RODRIGUES

PREFEITO MUNICIPAL



PREFEITURA MUNICIPAL DE CATARINA

RUA JOSÉ RODRIGUES PEREIRA NETO, 280 – CENTRO.

CEP: 63.595 – 000 - Catarina – CE - <http://www.catarina.ce.gov.br/> - Fone/Fax: (88) 3556-1167

CNPJ.: – 07.540.925 \ 0001-74 - CGF – 06.920.243-5

ANEXO I

Lei Municipal N° 505/2019 de 16 de setembro de 2019

- **Memorial Descritivo.**
- **Mapa da Localidade.**

MEMORIAL DESCRITIVO

IMÓVEL: DESCRIÇÃO PERIMÉTRICA DE RUA SEM DENOMINAÇÃO OFICIAL

PROPRIETÁRIO: PREFEITURA MUNICIPAL DE CATARINA

Município: CATARINA **UF:**CE

Comarca: CATARINA

Área: 3.887,00 M²

Perímetro: 829,33 m

DESCRIÇÃO PERIMÉTRICA

Inicia-se no marco denominado **V-01**, georreferenciado no Sistema Geodésico Brasileiro, DATUM - SIRGAS 2000, MC-39°, coordenadas Plano Retangulares Relativas, Sistema UTM: **E=402.731,0773m** e **N=9.322.095,3331m** **dividindo-o** com Quadra H; daí segue confrontando com Quadra H com o azimute de 283° 27'03" e a distância de 110,4123m até o marco **V-02 (E=402.623,6936m** e **N=9.322.121,0159m)**; daí segue confrontando com Rua Projetada 8 com o azimute de 255°47'36" e a distância de 32,0316m até o marco **V-03 (E=402.592,6416m** e **N=9.322.113,1547m)**; daí segue confrontando com Quadra G com o azimute de 255°47'36" e a distância de 10,6000m até o marco **V-04 (E=402.582,3658m** e **N=9.322.110,5532m)**; daí segue confrontando com Quadra G com o azimute de 255°47'36" e a distância de 55,3900m até o marco **V-05 (E=402.528,6698m** e **N=9.322.096,9593m)**; daí segue confrontando com Rua Projetada 7 com o azimute de 255°47'36" e a distância de 11,6000m até o marco **V-06 (E=402.517,4246m** e **N=9.322.094,1124m)**; daí segue confrontando com Quadra F com o azimute de 255°47'36" e a distância de 55,3900m até o marco **V-07 (E=402.463,7286m** e **N=9.322.080,5185m)**; daí segue confrontando com Rua Projetada 6 com o azimute de 255°47'36" e a distância de 10,6000m até o marco **V-08 (E=402.453,4528m** e **N=9.322.077,9170m)**; daí segue confrontando com Quadra E com o azimute de 255°47'36" e a distância de 55,3900m até o marco **V-09 (E=402.399,7568m** e **N=9.322.064,3231m)**; daí segue confrontando com Rua Projetada 5 com o azimute de 255°47'36" e a distância de 10,6000m até o marco **V-10 (E=402.389,4810m** e **N=9.322.061,7216m)**; daí segue confrontando com Quadra A com o azimute de 255°47'36" e a distância de 50,9477m até o marco **V-11 (E=402.340,0915m** e **N=9.322.049,2179m)**; daí segue confrontando com Antonio Lucier Mendonça com o azimute de 338°20'15" e a distância de 10,6904m até o marco **V-12 (E=402.336,1452m** e **N=9.322.059,1533m)**; daí segue confrontando com Quadra I com o azimute de 75°47'36" e a distância de 52,3349m até o marco **V-13 (E=402.386,8795m** e **N=9.322.071,9974m)**; daí segue confrontando com Rua Projetada 5 com o azimute de 75°47'36" e a distância de 10,6000m até o marco **V-14 (E=402.397,1554m** e **N=9.322.074,5989m)**; daí segue confrontando com Quadra J com o azimute de 75°47'36" e a distância de 55,3900m até o marco **V-15 (E=402.450,8513m** e **N=9.322.088,1928m)**; daí segue confrontando com Rua Projetada 6 com o azimute de 75°47'36" e a distância de 10,6000m até o

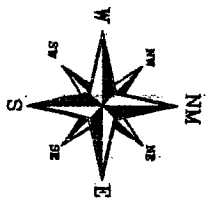
marco **V-16 (E=402.461,1271m e N=9.322.090,7943m)**; daí segue confrontando com Quadra L com o azimute de $75^{\circ}47'36''$ e a distância de 26,4541m até o marco **V-17 (E=402.486,7722m e N=9.322.097,2867m)**; daí segue confrontando com IGREJA \PASSEMBLÉIA\PDE\PDEUS com o azimute de $75^{\circ}47'36''$ e a distância de 28,9359m até o marco **V-18 (E=402.514,8231m e N=9.322.104,3882m)**; daí segue confrontando com Rua Projetada 7 com o azimute de $75^{\circ}47'36''$ e a distância de 11,6000m até o marco **V-19 (E=402.526,0683m e N=9.322.107,2351m)**; daí segue confrontando com Quadra M com o azimute de $75^{\circ}47'36''$ e a distância de 55,3900m até o marco **V-20 (E=402.579,7643m e N=9.322.120,8290m)**; daí segue confrontando com Rua Projetada 8 com o azimute de $75^{\circ}47'36''$ e a distância de 10,6000m até o marco **V-21 (E=402.590,0401m e N=9.322.123,4305m)**; daí segue confrontando com Quadra N com o azimute de $75^{\circ}47'36''$ e a distância de 26,8853m até o marco **V-22 (E=402.616,1032m e N=9.322.130,0287m)**; daí segue confrontando com Quadra N com o azimute de $103^{\circ}27'03''$ e a distância de 119,8909m até o marco **V-23 (E=402.732,7056m e N=9.322.102,1411m)**; daí segue confrontando com Avenida José Alves de Castro, com o azimute $193^{\circ}27'03''$ e a distância de 7,0000m até o marco **V-01**; início de descrição, fechando assim o perímetro do polígono acima descrito com uma área superficial de 3.887,00 m².

CATARINA CEARÁ, 14/08/2019


.....
..
PROFISSIONAL RESPONSÁVEL



SIRGAS 2000
FUSO 24S
MERIDIANO 39°W



f

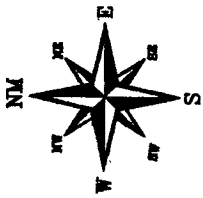


PREFEITURA MUNICIPAL DE CATARINA - CE

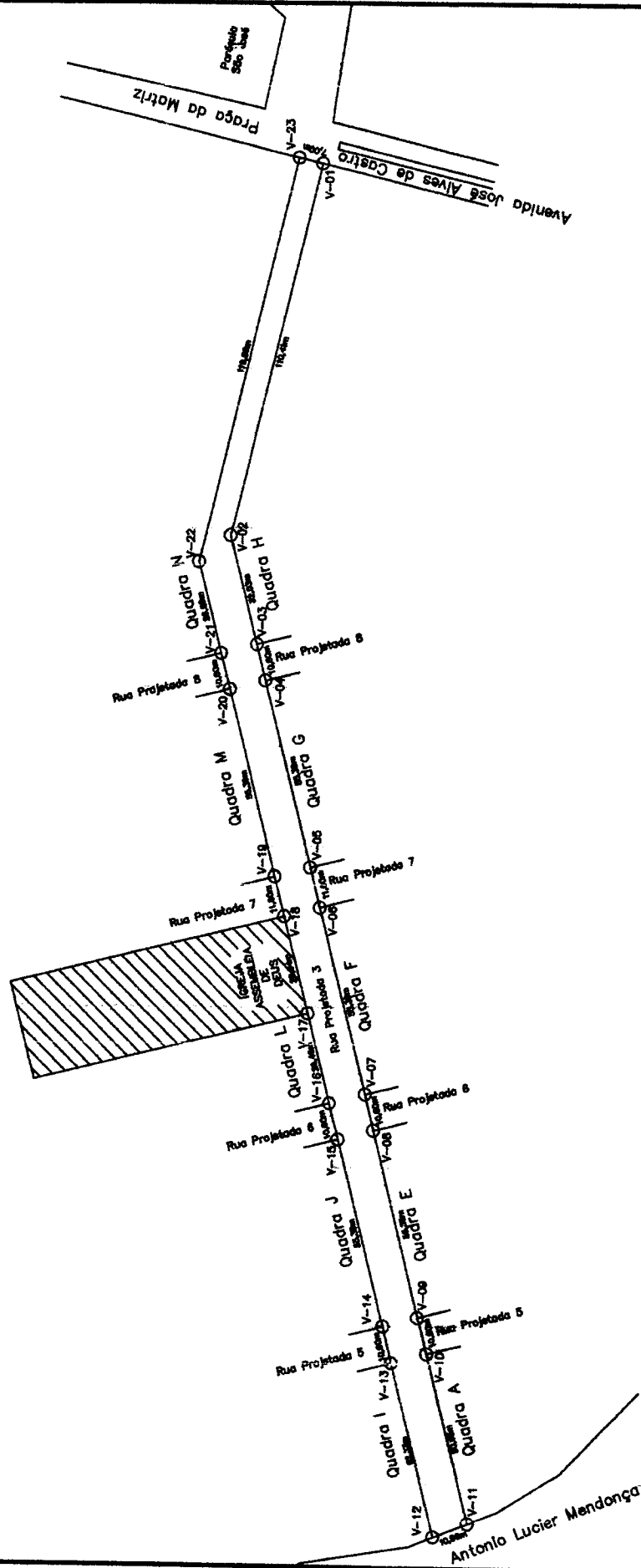
DESCRIÇÃO: **PLANTA DE LOCALIZAÇÃO**

LOCAL: **LOTEAMENTO PACAEMBU - CATARINA-CE**

ENGº RESP.:	FRANCISCO JOSÉ SIEBRA	PROP.:	PREFEITURA MUNICIPAL DE CATARINA	ESCALA:	1:2500
DESENHISTA :	JOHNATHAS ROBERTO DA S. GOMES	TOPÓGRAFO:	JOHNATHAS ROBERTO DA S. GOMES	DATA :	14/08/2019



SIRGAS 2000
FUSO 24S
MERIDIANO 39°W



LADOS		AZIMUTES	DISTANCIA (m)	COORDENADAS (UTM)		COORDENADAS (GEOGRAFICAS)	
				N (metros)	E (metros)	Latitude	Longitude
Vértices	V-01 V-02	283°27'03"	110,4123	9.322.095,3331	402.731,0773	6°7'56.137" S	39°52'44.740" W
	V-02 V-03	255°47'36"	32,0316	9.322.121,0159	402.623,6936	6°7'55.295" S	39°52'48.232" W
	V-03 V-04	255°47'36"	10,6000	9.322.113,1547	402.592,6416	6°7'55.550" S	39°52'49.242" W
	V-04 V-05	255°47'36"	55,3900	9.322.110,5532	402.582,3658	6°7'55.634" S	39°52'49.577" W

V-05	V-06	255'47'36"	11,6000	P.322.096,9593	402.528,6698	6'7'56,074" S	39'52'51,325" W
V-06	V-07	255'47'36"	55,3900	P.322.094,1124	402.517,4246	6'7'56,166" S	39'52'51,691" W
V-07	V-08	255'47'36"	10,6000	P.322.080,5185	402.463,7286	6'7'56,606" S	39'52'53,438" W
V-08	V-09	255'47'36"	55,3900	P.322.077,9170	402.453,4528	6'7'56,690" S	39'52'53,773" W
V-09	V-10	255'47'36"	10,6000	P.322.064,3231	402.399,7568	6'7'57,129" S	39'52'55,520" W
V-10	V-11	255'47'36"	50,9477	P.322.061,7216	402.389,4810	6'7'57,214" S	39'52'55,855" W
V-11	V-12	338'20'15"	10,6904	P.322.049,2179	402.340,0915	6'7'57,618" S	39'52'57,462" W
V-12	V-13	75'47'36"	52,3349	P.322.059,1533	402.336,1452	6'7'57,294" S	39'52'57,590" W
V-13	V-14	75'47'36"	10,6000	P.322.071,9974	402.386,8795	6'7'56,879" S	39'52'55,939" W
V-14	V-15	75'47'36"	55,3900	P.322.074,5989	402.397,1554	6'7'56,795" S	39'52'55,604" W
V-15	V-16	75'47'36"	10,6000	P.322.088,1928	402.450,8513	6'7'56,355" S	39'52'53,857" W
V-16	V-17	75'47'36"	26,4541	P.322.090,7943	402.461,1271	6'7'56,271" S	39'52'53,522" W
V-17	V-18	75'47'36"	28,9359	P.322.097,2867	402.486,7722	6'7'56,061" S	39'52'52,688" W
V-18	V-19	75'47'36"	11,6000	P.322.104,3882	402.514,8231	6'7'55,831" S	39'52'51,775" W
V-19	V-20	75'47'36"	55,3900	P.322.107,2351	402.526,0683	6'7'55,739" S	39'52'51,409" W
V-20	V-21	75'47'36"	10,6000	P.322.120,8290	402.579,7643	6'7'55,299" S	39'52'49,661" W
V-21	V-22	75'47'36"	26,8853	P.322.123,4305	402.590,0401	6'7'55,215" S	39'52'49,327" W
V-22	V-23	103'27'03"	119,8909	P.322.130,0287	402.616,1032	6'7'55,001" S	39'52'48,478" W
V-23	V-01	193'27'03"	7,0000	P.322.102,1411	402.732,7056	6'7'55,916" S	39'52'44,686" W

PREFEITURA MUNICIPAL DE CATARINA - CE

DESCRIÇÃO: **DESCRIÇÃO PERIMÉTRICA DE RUA PARA DENOMINAÇÃO**

LOCAL: **LOTEAMENTO PACAEMBU**

ENGº RESP.:

FRANCISCO JOSÉ SIEBRA

PROP.:

PREFEITURA MUNICIPAL DE CATARINA

ESCALA:

1:2500

DESENHISTA :

JOHNATHAS ROBERTO DA S. GOMES

TOPÓGRAFO:

JOHNATHAS ROBERTO DA S. GOMES

DATA :

14/08/2019