



ESTADO DO CEARÁ
PREFEITURA MUNICIPAL DE PACOTI

CERTIDÃO DE DIVULGAÇÃO

Período: **EXERCÍCIO 2018 a 2021**
Relatório: **Plano Plurianual - PPA**
Data da Publicação: **27 de Dezembro de 2017**
Local: **Flanelógrafo e Internet.**

Certifico que o Relatório supracitado, de acordo com a Lei Complementar N.º 101/2000, foi afixado no Flanelógrafo deste Órgão e nos sites da internet www.pacoti.ce.gov.br e www.contabilidademunicipal.com.br, conforme estabelece a legislação vigente, Art. 28 Inciso X da Constituição Estadual do Ceará, Lei Complementar 131/2009 e Lei 12.527/2011.

Pacoti- CE, em 27 de Dezembro de 2017.

FRANCISCO JOSE SAMPAIO LEITE
PREFEITO MUNICIPAL

ESTADO DO CEARÁ
PREFEITURA MUNICIPAL DE PACOTI

LEI Nº. 1.631/2017 DE 27 DE DEZEMBRO DE 2017

DISPÕE SOBRE O PLANO
PLURIANUAL PARA O PERÍODO
DE 2018/2021.

O PREFEITO MUNICIPAL DE PACOTI-CE,

Faz saber que a CÂMARA MUNICIPAL DE PACOTI-CE aprovou e ele
sanciona a seguinte Lei:

CAPITULO I

DAS DISPOSIÇÕES INICIAIS


Art. 1º - A presente Lei institui o Plano Plurianual para o quadriênio 2018/2021, em cumprimento ao disposto no artigo 165, § 1º, da Constituição Federal, estabelecendo, para o período, os programas com seus respectivos objetivos, indicadores e montantes de recursos a serem aplicados em despesas de capital e outras delas decorrentes e nas despesas de duração continuada, na forma dos Anexos que acompanham esta Lei.

Art. 2º - As prioridades e metas para o ano de 2018, conforme estabelecido na Lei de Diretrizes Orçamentárias, estão especificadas nos Anexos desta Lei.

CAPITULO II

DOS OBJETIVOS E METAS

Art. 3º - Consideram-se para os efeitos deste Plano Plurianual os seguintes conceitos:



I. FUNÇÃO – maior nível de agregação das diversas áreas de despesa que competem ao setor público, agregação de gastos de acordo com a área de atuação finalística.

II. SUBFUNÇÃO – partição da função, visando a agregar determinado subconjunto de despesa do setor público. As subfunções poderão ser combinadas com funções diferentes daquelas a que estejam vinculadas.

III. PROGRAMA - o instrumento de organização da ação governamental visando à concretização dos objetivos pretendidos, sendo mensurado por indicadores estabelecidos neste Plano.

IV. AÇÃO – O Instrumento de programação constituído de operações para alcançar o objetivo de um programa de governo, sendo mensurada por indicadores estabelecidos e que articula uma atividade ou um projeto que concorrem para um objetivo visando a solução de um problema ou atendimento de uma necessidade ou demanda da sociedade vinculada a um programa de governo.

V. META – O resultado final pretendido para ação e os intermediários, obtidos ao longo do período de planejamento/execução, como um cronograma físico expresso na unidade de medida indicada.

Art. 4º - A exclusão ou alteração de programas constantes desta Lei, bem como a inclusão de novos programas serão propostos pelo Poder Executivo, através de Projeto de Lei de Revisão do Plano ou Projeto de Lei específico.

CAPITULO III

DAS DISPOSIÇÕES FINAIS

Art. 5º - A inclusão, exclusão ou alteração de ações orçamentárias no Plano Plurianual poderão ocorrer por intermédio da Lei orçamentária anual ou de seus créditos adicionais, apropriando-se ao respectivo programa, as modificações consequentes, vedada a inclusão de Programas de Governo que só poderá ser



efetuado através da alteração da Presente Lei mediante autorização do Legislativo Municipal.

Parágrafo Único - De acordo com o dispositivo no caput deste artigo, fica o Poder Executivo autorizado a adequar as metas das ações orçamentárias para compatibilizá-las com as alterações de valor ou com outras modificações efetivas na lei orçamentária anual.

Art. 6º - Fica o Poder Executivo Municipal autorizado a alterar, incluir ou excluir produtos e respectivas metas das ações do Plano Plurianual, desde que estas modificações contribuam para a realização do objetivo do Programa.

CAPITULO IV

DAS DISPONIBILIDADES E AJUSTES ANUAIS

Art. 7º - Ocorrendo mudança de moeda, extinção do indexador, modificação da moeda nacional, mudança na Política Salarial, corte de casas decimais e qualquer outra ocorrência no Sistema Monetário Nacional, fica o poder executivo Municipal, através de Decreto, autorização a adequar as disposições desta Lei de forma que seus valores sejam imediatamente revistos, atentando para a perfeita atualização e principalmente, para que o equilíbrio do Sistema Orçamentário e Financeiro seja conservado e este não sofra prejuízo manifesto capaz de inviabilizar, temporária ou definitivamente, o atendimento dos objetivos programados e a continuidade do funcionamento da máquina administrativa.

Art. 8º - Esta Lei entrará em vigor a partir de 01 de janeiro do ano de 2018, revogando-se as disposições em contrário.

PAÇO DA PREFEITURA MUNICIPAL DE PACOTI-CE, em 27 de dezembro de 2017.

FRANCISCO JOSÉ SAMPAIO LEITE

Prefeito Municipal de Pacoti





ESTADO DO CEARÁ
PREFEITURA MUNICIPAL DE PACOTI

PLANO PLURIANUAL 2018 - 2021



PACOTI - CE

Av. Coronel José Cicero Sampaio, Nº 663, Centro, Pacoti/CE. CEP: 62770-000
Contatos (085) 33251413
CNPJ: 07.910.755/0001 72 CGF: 06.920.183-8



ESTADO DO CEARÁ
PREFEITURA MUNICIPAL DE PACOTI

PLANO PLURIANUAL 2018 - 2021

RECEITA ARRECADADA



(Valores em R\$ MIL)

PACOTI - CE



ESTADO DO CEARÁ
PREFEITURA MUNICIPAL DE PACOTI

PPA 2018/2021
RECEITA ARRECADADA NOS TRÊS ÚLTIMOS
EXERCÍCIOS ANTERIORES AO PLANO PLURIANUAL

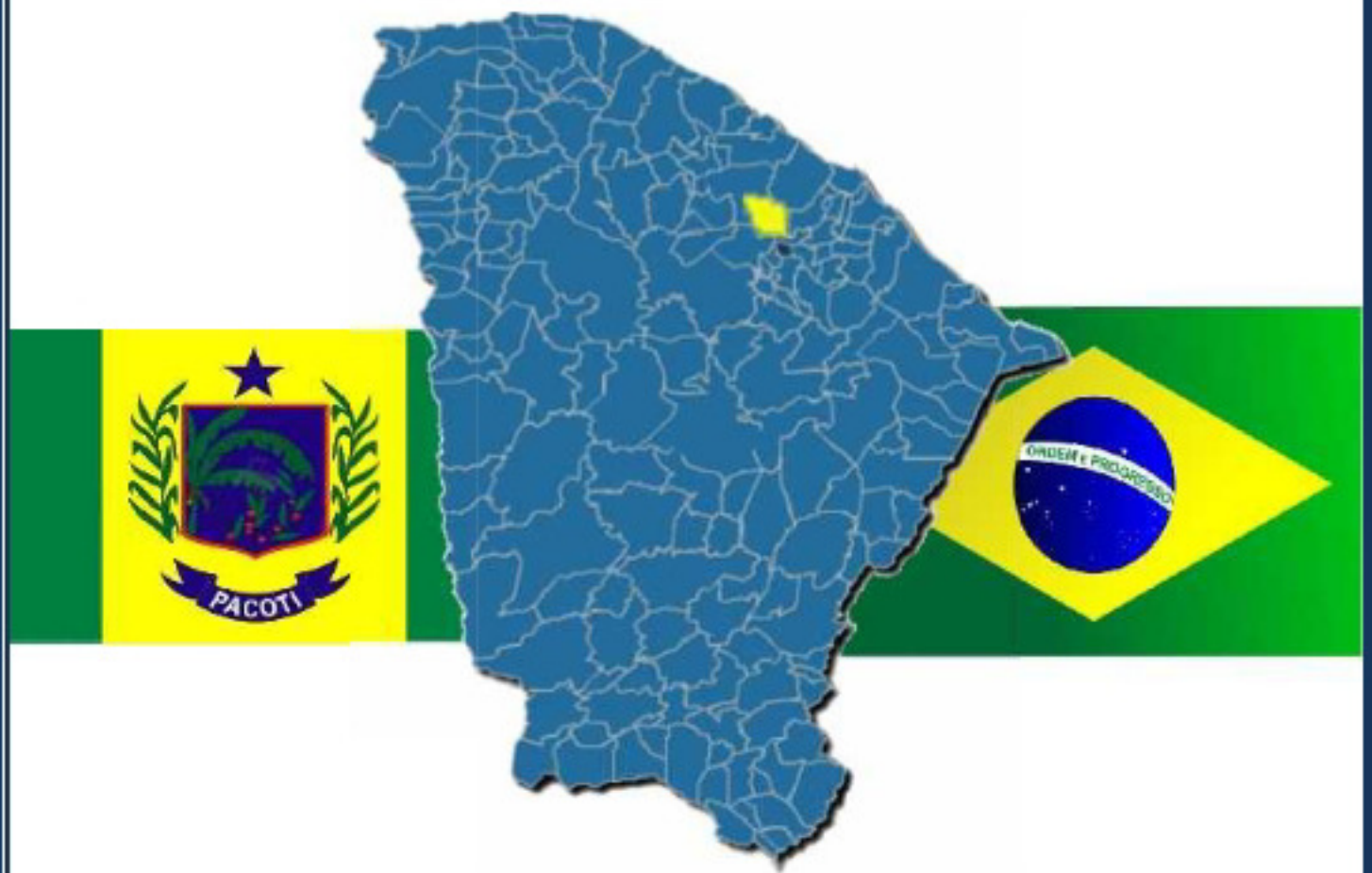
2014	2015	2016
24.605.650,78	30.098.645,52	29.684.323,98



ESTADO DO CEARÁ
PREFEITURA MUNICIPAL DE PACOTI

PLANO PLURIANUAL 2018 - 2021

RECEITA PROJETADA



(Valores em R\$ MIL)

PACOTI - CE

PREFEITURA MUNICIPAL DE PACOTI
PLANO PLURIANUAL - PPA
ANEXO I - Receitas Estimadas 2018/2021

	R\$ milhares				
Ano	2017	2018	2019	2020	2021
TOTAL GERAL DA RECEITA (C) = (A) + (B)	32.900	38.184	40.754	43.517	46.183
Receita Corrente Excluídas deduções FUNDEB (A)	29.832	34.060	36.352	38.817	41.204
Receita Tributária	817	871	930	993	1.054
Impostos	720	768	819	875	929
Taxas	97	103	110	118	125
Receita de Contribuições	1.185	1.263	1.348	1.440	1.528
Contribuições Sociais	1.185	1.263	1.348	1.440	1.528
Contribuições Econômicas	-	-	-	-	-
Receita Patrimonial	1.105	1.178	1.257	1.343	1.425
Aplicações Financeiras	1.105	1.178	1.257	1.343	1.425
Outras Receitas Patrimoniais	-	-	-	-	-
Receita de Serviços	-	-	-	-	-
Transferências Correntes	28.613	30.987	32.960	34.788	36.906
Transferências da União	16.824	17.938	19.145	20.443	21.700
Transferências Intergovernamentais	-	-	-	-	-
Transferências dos Estados	3.389	3.613	3.857	4.118	4.371
Transferências Multigovernamentais	7.600	8.103	8.648	9.235	9.803
Transferências de Convênios	800	853	910	972	1.032
Outras Receitas Correntes	231	246	263	281	298
Multa e Juros de Mora	10	11	11	12	13
Indenizações e Restituições	172	183	196	209	222
Receita da Dívida Ativa	48	51	55	58	62
Receitas Diversas	1	1	1	1	1
Deduções para o FUNDEB	2.919	6	6	7	7
Receitas de Capital (B)	3.868	4.124	4.402	4.700	4.989
Operações de crédito	-	-	-	-	-
Amortização de empréstimos	-	-	-	-	-
Alienações de Bens	-	-	-	-	-
Transferência de Capital	2.068	2.205	2.353	2.513	2.667
Transferência de Convênio	2.068	2.205	2.353	2.513	2.667
Outras Receitas de Capital	1.800	1.919	2.048	2.187	2.322

Fonte: Relatórios da LRF

PREFEITURA MUNICIPAL DE PACOTI
PLANO PLURIANUAL - PPA
ANEXO I A - DEMONSTRATIVO DA RECEITA CORRENTE LÍQUIDA - 2018/2021

ESPECIFICAÇÃO	2017	2018	2019	2020	2021
R\$ milhares					
I - RECEITAS CORRENTES (*)	31.951	34.066	36.359	38.824	41.212
Receita Tributárias	817	871	930	993	1.054
IPTU	3	3	3	4	4
ISS	2	2	2	2	3
ITBI	1	1	1	1	1
Outras	811	865	923	985	1.046
Transferências Correntes	28.613	30.507	32.560	34.768	36.906
COTA PARTE DO FPM	16	17	18	19	21
COTA PARTE DO IPVA	15	16	17	18	19
COTA PARTE DO ICMS	11	12	13	13	14
TRANSFERÊNCIA DO FUNDEB	10	11	11	12	13
OUTRAS TRANSFERÊNCIAS	28.561	30.452	32.501	34.705	36.839
Demais Receitas Correntes	2.521	2.688	2.869	3.063	3.252
II - DEDUÇÕES	4.108	1.274	1.360	1.452	1.541
Contribuições Sociais	1.185	1.263	1.348	1.440	1.528
COMPENSAÇÃO FINANC.ENTRE REGIMES	4	4	5	5	5
Deduções para o FUNDEB	2.919	6	6	7	7
III - RECEITA CORRENTE LÍQUIDA	27.843	32.792	34.999	37.372	39.671

Fonte:Relatórios da LRF da Prefeitura

(*) Diferente da Receita Corrente da Tabela I, pois as deduções para o FUNDEB são feitas no bloco II desta Tabela.



ESTADO DO CEARÁ
PREFEITURA MUNICIPAL DE PACOTI

PLANO PLURIANUAL 2018 - 2021

PERFIL BÁSICO MUNICIPAL




(Fonte: Governo do Estado do Ceará)

PACOTI - CE

Sumário

1- CARACTERIZAÇÃO GEOGRÁFICA	05
1.1 - ASPECTOS GERAIS	05
1.2 - POSIÇÃO E EXTENSÃO	05
1.3 - CARACTERÍSTICAS AMBIENTAIS	05
1.4 - DIVISÃO POLÍTICO-ADMINISTRATIVA	05
2- ASPECTOS DEMOGRÁFICOS E SOCIAIS	06
2.1 - DEMOGRAFIA	06
2.2 - DOMÍLIOS	07
2.3 - SAÚDE	07
2.4 - EDUCAÇÃO	09
2.5 - ÍNDICES DE DESENVOLVIMENTO	10
2.6 - EMPREGO E RENDA	10
2.7 - INDÚSTRIA	11
2.8 - COMÉRCIO	11
3- INFRAESTRUTURA	12
3.1 - SANEAMENTO	12
3.2 - ENERGIA ELÉTRICA E COLETA DE LIXO	12
4 - ECONOMIA E FINANÇAS	14
4.1 - PRODUTO INTERNO BRUTO	14
4.2 - FINANÇAS PÚBLICAS	14
5 - POLÍTICA	16
ANEXO	17

1 - CARACTERIZAÇÃO GEOGRÁFICA



1.1 - ASPECTOS GERAIS

Características

Município de Origem – Baturité
Ano de Criação - 1890
Lei de Criação – Dec. 56
Toponímia - Palavra originária do Tupi, que significa Lagoa das Cotias e Voltado para Mar
Gentílico - Pacotiense
Código Município - 2309805

Fonte: Instituto Brasileiro de Geografia e Estatística (IBGE) e Instituto de Pesquisa e Estratégia Econômica do Ceará (IPECE).

1.2 - POSIÇÃO E EXTENSÃO

Situação geográfica

Coordenadas geográficas		Localização	Municípios limítrofes			
Latitude(S)	Longitude(WGr)		Norte	Sul	Leste	Oeste
4° 13' 30"	38° 55' 24"	Nordeste	Palmácia	Guaramiranga, Baturité	Baturité, Redenção, Palmácia	Caridade, Guaramiranga

Fonte: Instituto Brasileiro de Geografia e Estatística (IBGE) e Instituto de Pesquisa e Estratégia Econômica do Ceará (IPECE).

Medidas territoriais

Área		Altitude (m)	Distância em linha reta a capital (km)
Absoluta (km ²)	Relativa (%)		
111,95	0,08	736,13	72

Fonte: Instituto Brasileiro de Geografia e Estatística (IBGE) e Instituto de Pesquisa e Estratégia Econômica do Ceará (IPECE).

1.3 - CARACTERÍSTICAS AMBIENTAIS

Aspectos climáticos

Clima	Pluviosidade (mm)	Temperatura média (°C)	Período chuvoso
Tropical Subquente Úmido e Tropical Quente Úmido	1.558,1	24° a 26°	janeiro a maio

Fonte: Fundação Cearense de Meteorologia e Recursos Hídricos (FUNCEME) e Instituto de Pesquisa e Estratégia Econômica do Ceará (IPECE).

Componentes ambientais

Relevo	Solos	Vegetação	Bacia hidrográfica
Maciços Residuais	Podzólico Vermelho-Amarelo	Caatinga Arbustiva Densa, Floresta Subcaducifólia Tropical Pluvial e Floresta Subperenifólia Tropical Plúvio-Nebular	Curu e Metropolitana

Fonte: Fundação Cearense de Meteorologia e Recursos Hídricos (FUNCEME) e Instituto de Pesquisa e Estratégia Econômica do Ceará (IPECE).

1.4 - DIVISÃO POLÍTICO-ADMINISTRATIVA

Divisão territorial

Códigos	Distritos	Ano de criação
230980505	Pacoti	1890
230980510	Colina	1964
230980515	Fátima	1964
230980520	Santa Ana	1964

Fonte: Instituto Brasileiro de Geografia e Estatística (IBGE) e Instituto de Pesquisa e Estratégia Econômica do Ceará (IPECE).

Regionalização

Região administrativa	Região de planejamento	Mesorregião (IBGE)	Microrregião (IBGE)
8	Maciço de Baturité	Norte Cearense	Baturité

Fonte: Instituto Brasileiro de Geografia e Estatística (IBGE) e Instituto de Pesquisa e Estratégia Econômica do Ceará (IPECE).

2 - ASPECTOS DEMOGRÁFICOS E SOCIAIS



2.1 – DEMOGRAFIA

População residente – 1991/2000/2010

Discriminação	População residente					
	1991		2000		2010	
	Nº	%	Nº	%	Nº	%
Total	10.100	100,00	10.929	100,00	11.607	100,00
Urbana	3.179	31,48	3.809	34,85	4.745	40,88
Rural	6.921	68,52	7.120	65,15	6.862	59,12
Homens	5.249	51,97	5.641	51,61	5.850	50,40
Mulheres	4.851	48,03	5.288	48,39	5.757	49,60

Fonte: Instituto Brasileiro de Geografia e Estatística (IBGE) – Censos Demográficos 1991/2000/2010.

População recenseada, por sexo, segundo os grupos de idade - 2000/2010

Grupos de idade	População recenseada					
	Total		Homens		Mulheres	
	2000	2010	2000	2010	2000	2010
Total	10.929	11.607	5.641	5.850	5.288	5.757
0 – 4 anos	1.288	968	662	493	626	475
5 – 9 anos	1.309	999	669	479	640	520
10 – 14 anos	1.364	1.290	707	663	657	627
15 – 19 anos	1.235	1.249	672	657	563	592
20 – 24 anos	869	1.004	482	521	387	483
25 – 29 anos	713	984	363	494	350	490
30 – 34 anos	687	802	348	411	339	391
35 – 39 anos	690	701	376	354	314	347
40 – 44 anos	529	706	268	344	261	362
45 – 49 anos	403	662	190	341	213	321
50 – 59 anos	673	916	333	459	340	457
60 – 69 anos	611	621	291	305	320	316
70 anos ou mais	558	705	280	329	278	376

Fonte: Instituto Brasileiro de Geografia e Estatística (IBGE) – Censos Demográficos 2000/2010.



Indicadores demográficos – 1991/2000/2010

Discriminação	Indicadores demográficos		
	1991	2000	2010
Densidade demográfica (hab./km ²)	84,17	116,14	105,92
Taxa geométrica de crescimento anual (%) ⁽¹⁾			
Total	0,09	0,88	0,60
Urbana	4,02	2,03	2,22
Rural	-1,48	0,32	-0,37
Taxa de urbanização (%)	31,48	34,85	40,88
Razão de sexo	108,20	106,68	101,62
Participação nos grandes grupos populacionais (%)	100,00	100,00	100,00
0 a 14 anos	40,31	36,24	28,06
15 a 64 anos	53,65	55,80	63,37
65 anos e mais	6,04	7,96	8,57
Razão de dependência ⁽²⁾	86,38	79,22	57,81

Fonte: Instituto Brasileiro de Geografia e Estatística (IBGE) – Censos Demográficos 1991/2000/2010.

(1) Taxas nos períodos 1980/91 e 1991/00 para os anos de 1991, 2000 e 2010, respectivamente.

(2) Quociente entre "população dependente", isto é, pessoas menores de 15 anos e com 65 anos ou mais de idade e a população potencialmente ativa, isto é, pessoas com idade entre 15 e 64 anos.

2.2 - DOMÍCILOS

Domicílios particulares ocupados por situação e média de moradores – 2010

Situação	Domicílios particulares ocupados		
	Quantidade	Média de moradores	
		Município	Estado
Total	3.060	3,79	3,56
Urbana	1.225	3,81	3,49
Rural	1.835	3,75	3,79

Fonte: Instituto Brasileiro de Geografia e Estatística (IBGE) – Censo Demográfico 2010.

2.3 - SAÚDE

Unidades de saúde ligadas ao Sistema Único de Saúde (SUS), por tipo de prestador - 2015

Tipo de Prestador	Unidades de saúde ligadas ao SUS	
	Quantidade	%
Total	13	100,00
Pública	13	100,00
Privada	-	-

Fonte: Secretaria da Saúde do Estado do Ceará (SESA).

Profissionais de saúde, ligados ao Sistema Único de Saúde (SUS) – 2015

Discriminação	Profissionais de saúde ligados ao SUS	
	Município	Estado
Total	107	67.093
Médicos	12	12.239
Dentistas	5	2.986
Enfermeiros	10	7.609
Outros profissionais de saúde/nível superior	9	6.329
Agentes comunitários de saúde	23	15.467
Outros profissionais de saúde/nível médio	48	22.463

Fonte: Secretaria da Saúde do Estado do Ceará (SESA).

Nota: Profissionais de saúde cadastrados em unidades de entidades públicas e privadas.